



Comune di Collina d'Oro

Piano regolatore  
del Comune di Collina d'Oro  
Sezione 4 - Carabietta

PIANO DEL TRAFFICO

DIMENSIONI 63 x 59.4 cm












SCALA 1:2'000

DATA gennaio 2023

MODIFICHE Piano conforme alla decisione  
del Consiglio di Stato  
n. 6590 del 21 dicembre 2022



**MATTEO HUBER ARCHITECTURE AND URBAN PLANNING**  
arch. dipl. ETH SIA OTIA / Pianificatore ORL - NDS - FUS via Bagutti 45, 6900 Lugano  
Tel. 091-9702182 - www.huberplan.com - info@huberplan.com

-  Strada di raccolta
-  Strada di servizio tipo 1
-  Strada di servizio tipo 2
-  Percorso pedonale con servizio a domicilio autorizzato
-  Strada pedonale
-  Posteggio pubblico (no. stalli)
-  Percorso pedonale
-  Linea di arretramento dall'area pubblica
-  Area forestale
-  Lago
-  Fermata bus

CALIBRI STRADALI INDICATIVI

