



Comune di Collina d'Oro

Piano regolatore  
del Comune di Collina d'Oro  
Sezione 1 - Agra

PIANO DEL PAESAGGIO

DIMENSIONI 84 x 118 cm AGGIORNAMENTI: settembre 2023








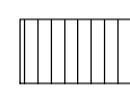











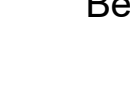
SCALA 1:2'000

DATA 19 NOVEMBRE 1997

MODIFICHE Integrazione delle successive approvazioni (98, '04, '05, '06, '07, '09, '12, '22, '23)  
del Consiglio di Stato e modifiche di poco conto



**MATTEO HUBER ARCHITECTURE AND URBAN PLANNING**  
arch. dipl. ETH SIA OTIA / Pianificatore ORL - NDS - FUS - via Bagutti 45, 6900 Lugano  
Tel. 091-8792162 - www.huberplan.com - info@huberplan.com

-  Zona del Nucleo
-  Zona agricola
-  Zona residua
-  Area forestale
-  Limite del bosco accertato a contatto con la zona edificabile
-  Perimetro della zona soggetta al Piano delle costruzioni
-  Zona di protezione della natura
-  Zona di protezione dei parchi
-  Zona di protezione del paesaggio
-  Zona di interesse archeologico
-  Punti di vista
-  Percorso pedonale
-  Sorgente
-  Zona di protezione delle sorgenti I
-  Zona di protezione delle sorgenti II
-  Corso d'acqua
-  Corso d'acqua intubato
-  Alberi
-  Bene culturale di interesse cantonale
-  Bene culturale di interesse locale

**BENI CULTURALI PROTETTI**

Bene culturale di interesse cantonale

BCC 1: Chiesa parrocchiale di S. Tommaso, fmn 361

Bene culturale di interesse locale

BCL 2: Volumetria, portale di ingresso e grandi finestre della casa del direttore, mapp. 606

BCL 3: Cappelletta con affresco del salvataggio di San Pietro mapp. 194

BCL 4: Solarium, mapp. 607

Il Piano del paesaggio non riporta ancora le zone di pericolo.  
Per consultare le zone di pericolo, approvate ai sensi della Legge sui territori interessati da pericoli naturali (LTPNat), si rimanda al portale cantonale consultabile al seguente link <https://map.geo.ti.ch/s/zyeE>

